

Iestāde: Laucesas pagasta pārvalde  
Adrese: Miera iela 26, Laucesas pagasts,  
Augšdaugavas novads  
Reģ. Nr.90000030447

**APSTIPRINU**

Laucesas pagasta pārvaldes vadītājs

  
A. Kesters

2023. gada 25. aprīlī

**AKTS**

**Par Laucesas pagasta ceļa Nr.64-2 "Lietuvas ceļš- Kalnāji"  
apsekošanu**


2023. gada 24. aprīlī

Akts sastādīts par to, ka 2023. gada 24. aprīlī komisija sastāvā:

A. Bruns, ceļu, ēku un teritorijas pārzinis;

I. Ziļš, traktora vadītājs

apsekoja Laucesas pagasta ceļu Nr.64-2 "Lietuvas ceļš- Kalnāji" un konstatēja, ka ceļā  
palu rezultātā tika bojāta ceļa brauktuves daļa 30 m garumā, nepieciešama ceļa brauktuves  
daļas atjaunošana.



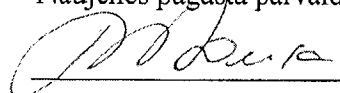
Andrejs Bruns, ceļu, ēku un teritorijas pārzinis



Igors Ziļš, traktora vadītājs

**APSTIPRINU**

Naujenes pagasta pārvaldes vadītāja

 B.Štrausa

2023. gada 24. aprīlī

**APSEKOŠANAS AKTS**

2023. gada 24. aprīlī

Bebrenes pagastā

**Pamats:** Bebrenes pagasta pārvaldes vadītājas 2022. gada 03. februāra rīkojums Nr. 1.1/6 "Par komisijas izveidošanu", komisija šādā sastāvā:

**Komisijas priekšsēdētājs:** E.Skrimble, Bebrenes pagasta pārvaldes lietvede

**Komisijas locekļi:**

I.Cirse, Bebrenes pagasta sociālais darbinieks

I.Dūna, Bebrenes pagasta pārvaldes ēku un apsaimniekojamās teritorijas pārzine




**Sakarā ar** Palu un plūdu situācijas apsekošanu Augšdaugavas novada Bebrenes pagastā.

**Apsekoja** Pašvaldības ceļu Nr. 44 – 05 "Iesalnieki – Putni – Kamenes"

**Konstatēja, ka** Pašvaldības ceļa Nr. 44 – 05 "Iesalnieki – Putni – Kamenes" 450 metru garumā, posmā no 1,250 līdz 1,450 km un posmā no 1,600 līdz 1,850 km ir izskaloti iesēdumi un bedres, kas apgrūtina turpmāko ceļa drošu izmantošanu.  
Šo ceļu izmanto astoņas māsaimniecības un dabas parka "Dvietes paliene" apmeklētāji un apsaimniekotāji, kā arī dabas parka informācijas centra "Gulbji" viesi no visas Latvijas.

**Komisijas priekšlikumi:** Pašvaldības ceļa Nr. 44 – 05 "Iesalnieki – Putni – Kamenes" posmā no 1,250 līdz 1,450 km un posmā no 1,600 līdz 1,850 km jāveic nesaistītā seguma iesēdumu un bedru aizpildīšana ar sagatavotu maisījumu 0/32 s.

**Komisijas locekļi:**

	_____	E.Skrimble
	_____	I.Cirse
	_____	I.Dūna

Pielikumā: fotoattēli pielikumā uz 2 lapām.

**APSTIPRINU**

Dvietes pagasta pārvaldes  
vadītāja I.Plone  
2023. gada "25." aprīlī

**APSEKOŠANAS AKTS**

2023. gada 25.aprīlī

Augšdaugavas novada Dvietes pagastā

Pamatojoties uz 2023.gada 24.aprīļa Dvietes pagasta pārvaldes vadītājas rīkojumu Nr.1.1/2 "Par komisijas izveidošanu plūdu seku novērtēšanai", komisija šādā sastāvā:

**Komisijas**

**priekšsēdētājs:** Pēteris Ruļuks – autovadītājs/kurjers

**komisijas** Anatolijs Kokins – traktortehnikas vadītājs

**locekļi:**

Andris Stanis – labiekārtošanas strādnieks


**Sakarā ar** Iedzīvotāju saņemto Informāciju par plūdu radītajiem  
zaudējumiem

**Apsekoja** Pašvaldības ceļu Nr.54-02 "Glaudāni – Šauriņi "

**Konstatēja, ka** Pašvaldības ceļa Nr.54-02 "Glaudāni – Šauriņi " posmā no  
1,380 – 2,970 km ir bojāts ceļa segums, ceļa segumā izveidojušās  
dziļas bedres un iesēdumi, kas apgrūtina šī ceļa drošu  
izbraukšanu. Daļa seguma aizskalota prom uz ceļa abās pusēs  
esošajiem zemnieku laukiem.

**Komisijas** Pašvaldības ceļa Nr.54-02 "Glaudāni – Šauriņi" posmā no  
**priekšlikumi:** 1,380 – 2,970 km jāveic nesaistīta seguma iesēdumu un bedru  
aizpildīšana ar sagatavotu maisījumu 0/32s.

**Komisija:**

  
\_\_\_\_\_

P.Ruļuks

  
\_\_\_\_\_

A.Kokins

  
\_\_\_\_\_

A.Stanis

Pielikumā: fotoattēli pielikumā uz 1 lapas.

**APSTIPRINU**

Dvietes pagasta pārvaldes  
vadītāja I.Plone  
2023. gada "25." aprīlī

**APSEKOŠANAS AKTS**

2023. gada 25.aprīlī

Augšdaugavas novada Dvietes pagastā

Pamatojoties uz 2023.gada 24.aprīļa Dvietes pagasta pārvaldes vadītājas rīkojumu Nr.1.1/2 "Par komisijas izveidošanu plūdu seku novērtēšanai", komisija šādā sastāvā:

**Komisijas**

**priekšsēdētājs:** Pēteris Ruļuks – autovadītājs/kurjers

**komisijas** Anatolijs Kokins – traktortehnikas vadītājs

**locekļi:**

Andris Stanis – labiekārtošanas strādnieks

**Sakarā ar** Iedzīvotāju saņemto Informāciju par plūdu radītajiem zaudējumiem

**Apsekoja** Pašvaldības ceļu Nr.54-04 " Liepziedi-Vainagi-Sosnovka "


**Konstatēja, ka** Pašvaldības ceļa Nr.54-04 " Liepziedi-Vainagi-Sosnovka " posmā no: 0,360 – 5,400 km ir bojāts ceļa segums, ceļa segumā izveidojušās dziļas bedres un iesēdumi, kas apgrūtina šī ceļa drošu izbraukšanu. Daļa grants seguma aizskalota prom uz ceļa abās pusēs esošajiem zemnieku laukiem. Atsevišķos posmos grants seguma vairs tikpat kā nav.

**Komisijas priekšlikumi:** Pašvaldības ceļa Nr.54-04 " Liepziedi-Vainagi-Sosnovka" posmā no 0,360 – 5,400 km jāveic nesaistīta seguma iesēdumu un bedru aizpildīšana ar sagatavotu maisījumu 0/32s.

**Komisija:**

\_\_\_\_\_  P.Ruļuks

\_\_\_\_\_  A.Kokins

\_\_\_\_\_  A.Stanis

**APSTIPRINU**

Dvietes pagasta pārvaldes  
vadītāja I.Plone  
2023. gada "25." aprīlī

**APSEKOŠANAS AKTS**

2023. gada 25.aprīlī

Augšdaugavas novada Dvietes pagastā

Pamatojoties uz 2023.gada 24.aprīļa Dvietes pagasta pārvaldes vadītājas rīkojumu Nr.1.1/2 "Par komisijas izveidošanu plūdu seku novērtēšanai", komisija šādā sastāvā:

**Komisijas**

**priekšsēdētājs:** Pēteris Ruļuks – autovadītājs/kurjers

**komisijas** Anatolijs Kokins – traktortehnikas vadītājs

**locekļi:**

Andris Stanis – labiekārtošanas strādnieks


**Sakarā ar** Iedzīvotāju saņemto Informāciju par plūdu radītajiem  
zaudējumiem

**Apsekoja** Pašvaldības ceļu Nr.54-2 " Rija – Munču kapi "


**Konstatēja, ka** Pašvaldības ceļa Nr.54-2 " Rija – Munču kapi " posmā no  
0,000 – 0,400 km ir izveidojušās dziļas bedres, risas, kas  
apgrūtina šī ceļa drošu izbraukšanu. Bojāta caurteka ar diametru  
0,5 m, ceļa virsmā virs caurtekas izveidojušies dziļi iesēdumi.  
Aizdambēts grāvis.

**Komisijas priekšlikumi:** Pašvaldības ceļa Nr.54-2 " Rija – Munču kapi" posmā no  
0,000 – 0,400 km jāveic nesaistīta seguma iesēdumu un bedru  
aizpildīšana ar sagatavotu maisījumu 0/32s, jāveic grāvja  
tīrīšana, jānovērš bojātas polimēru caurtekas ar diametru 0,5 m  
bojājumi.

**Komisija:**

\_\_\_\_\_  P.Ruļuks

\_\_\_\_\_  A.Kokins

\_\_\_\_\_  A.Stanis

Pielikumā: fotoattēli pielikumā uz 2 lapām.

**APSTIPRINU**

Dvietes pagasta pārvaldes  
vadītāja Rene I.Plone  
2023. gada "25" aprīlī

**APSEKOŠANAS AKTS**

2023. gada 25. aprīlī

Augšdaugavas novada Dvietes pagastā

Pamatojoties uz 2023. gada 24. aprīļa Dvietes pagasta pārvaldes vadītājas rīkojumu Nr.1.1/2 "Par komisijas izveidošanu plūdu seku novērtēšanai", komisija šādā sastāvā:

**Komisijas**

**priekšsēdētājs:** Pēteris Ruļuks – autovadītājs/kurjers

**komisijas** Anatolijs Kokins – traktortehnikas vadītājs

**locekļi:**

Andris Stanis – labiekārtošanas strādnieks




**Sakarā ar** Iedzīvotāju saņemto Informāciju par plūdu radītajiem zaudējumiem

**Apsekoja** Munču tiltu pāri Berezovkai uz pašvaldības ceļa Nr.54-04 "Liepziedi-Vainagi-Sosnovka "

**Konstatēja, ka** Munču tiltam pāri Berezovkai autoceļa "Liepziedi-Vainagi-Sosnovka" ietvei pieejās nobrukuši pandusa bloki, tilta galos pie ietvēm izveidojušies izskalojumi, bojātas tilta margas.

**Komisijas priekšlikumi:** Munču tiltam pāri Berezovkai uz pašvaldības ceļa Nr.54-04 "Liepziedi-Vainagi-Sosnovka" nepieciešams aizbērt izskalojumus tilta galos pie ietvēm ar šķembām 0/45, veikt betonēšanas darbus nobrukušo pandusa bloku atjaunošanai.

**Komisija:**

	_____	P. Ruļuks
	_____	A. Kokins
	_____	A. Stanis

Pielikumā: fotoattēli pielikumā uz 5 lapām.

**APSTIPRINU**

Dvietes pagasta pārvaldes  
vadītāja I.Plone  
2023. gada "25. aprīlī"

**APSEKOŠANAS AKTS**

2023. gada 25.aprīlī

Augšdaugavas novada Dvietes pagastā

Pamatojoties uz 2023.gada 24.aprīļa Dvietes pagasta pārvaldes vadītājas rīkojumu Nr.1.1/2 "Par komisijas izveidošanu plūdu seku novērtēšanai", komisija šādā sastāvā:

**Komisijas**

**priekšsēdētājs:** Pēteris Ruļuks – autovadītājs/kurjers  
**komisijas** Anatolijs Kokins – traktortehnikas vadītājs  
**locekļi:**  
Andris Stanis – labiekārtošanas strādnieks




**Sakarā ar** Iedzīvotāju saņemto Informāciju par plūdu radītajiem  
zaudējumiem

**Apsekoja** Pašvaldības ceļu Nr.54-13 " Zariņu skola-Zariņu kapi-Zariņi-  
Lielceļš "

**Konstatēja, ka** Pašvaldības ceļa Nr.54-13 " Zariņu skola-Zariņu kapi-Zariņi-  
Lielceļš " posmā no 1,180 – 1,960 km ir bojāts ceļa segums, ceļa  
segumā izveidojušās dziļas bedres un iesēdumi, kas apgrūtina šī  
ceļa drošu izbraukšanu. Aizdambēts grāvis.


**Komisijas** Pašvaldības ceļa Nr.54-13 " Zariņu skola-Zariņu kapi-Zariņi-  
**priekšlikumi:** Lielceļš " " posmā no 1,380 – 2,970 km jāveic nesaistīta seguma  
iesēdumu un bedru aizpildīšana ar sagatavotu maisījumu 0/32s.  
Jāveic grāvja tīrīšana.

**Komisija:**

	P.Ruļuks
	A.Kokins
	A.Stanis

APSTIPRINU:

Līksnas pagasta pārvaldes vadītāja

 B. Ozoliņa

26.04. 2023.

### APSEKOŠANAS AKTS Nr. 7

Augšdaugavas novadā Līksnas pagastā

2023. gada 24. aprīlī

Līksnas pagasta pārvaldes Īpašuma apsaimniekošanas nodaļas vadītāja p.i. Jānis Veliks 2023. gada 24. aprīlī veica pašvaldības ceļa Nr. 68-13 Jukši-Zeltapurvs apsekošanu, lai konstatētu plūdu radītās sekas.

Konstatēja:

Pašvaldības ceļam Jukši-Zeltapurvs posmos no 0,00 līdz 0,260 km, no 0,350-0,390 km un no 0,640 līdz 0,680 km km radīti šādi bojājumi:

1. Noskalots grants segums, grants sanesumi ceļa nodaļējuma joslā, uz ceļa klātnes izskalotas un ir izveidojušās dziļas bedres un iesēdumi

Slēdziens:

1. Nepieciešams veikt seguma iesēgumu aizpildīšanu un grants seguma atjaunošanu

Apsekoja



J. Veliks



APSTIPRINU:

Līksnas pagasta pārvaldes vadītāja

 B. Ozoliņa

26. 04. 2023.

### APSEKOŠANAS AKTS Nr. 3

Augšdaugavas novadā Līksnas pagastā

2023. gada 24. aprīlī

Līksnas pagasta pārvaldes Īpašuma apsaimniekošanas nodaļas vadītāja p.i. Jānis Veliks 2023. gada 24. aprīlī veica pašvaldības ceļa Nr. 68-10 Kalniški-Siena miltu kalte apsekošanu, lai konstatētu plūdu radītās sekas.

Konstatēja:

Pašvaldības ceļam Kalniški- Siena miltu kalte posmā no 0,52 – 0,98 km radīti šādi bojājumi:

1. Noskalots grants segums , grants sanesumi ceļa nodalījuma joslā
2. Pie caurtekas ir izskalojums un caurtekā grants sanesums

Slēdziens:

1. Nepieciešams veikt grants seguma atjaunošanu un ceļa klātnes izlīdzināšanu.
2. Veikt caurtekas tīrīšanu un novērst izskalojumus


Apsekoja



J. Veliks

APSTIPRINU:

Līksnas pagasta pārvaldes vadītāja

 B. Ozoliņa

26. 04. 2023.

### APSEKOŠANAS AKTS Nr. 5

Augšdaugavas novadā Līksnas pagastā

2023. gada 24. aprīlī

Līksnas pagasta pārvaldes Īpašuma apsaimniekošanas nodaļas vadītāja p.i. Jānis Veliks 2023. gada 24. aprīlī veica pašvaldības ceļa Nr. 68-18 Ķirupe-Mīšteļi apsekošanu, lai konstatētu plūdu radītās sekas.

Konstatēja:

1. Pašvaldības ceļam Ķirupe-Mīšteļi posmā no 0,500 līdz 0,860 km radīti šādi bojājumi:
  - 1.1. Noskalots grants segums.
  - 1.2.1.2. Pie caurtekas ir izskalojums un caurtekā grants sanesums, bojāti caurteku gali

Slēdziens:

- Nepieciešams veikt grants seguma atjaunošanu un ceļa klātnes izlīdzināšanu.
  - Veikt caurtekas atjaunošanu un novērst izskalojumus
2. Pašvaldības ceļam Ķirupe-Mīšteļi posmā no 0,00 līdz 0,140 km radīti šādi bojājumi:
    - 2.1. Izskalota caurteka, izskalojumi abās ceļa malās, noskalots grants segums

Slēdziens: Nepieciešams novērst caurtekas bojājumus un atjaunots grants segumu


Apsekoja



J. Veliks

APSTIPRINU:

Līksnas pagasta pārvaldes vadītāja

 B. Ozoliņa

26. 04. 2023.

## APSEKOŠANAS AKTS Nr. 2

Augšdaugavas novadā Līksnas pagastā

2023. gada 24. aprīlī

Līksnas pagasta pārvaldes Īpašuma apsaimniekošanas nodaļas vadītāja p.i. Jānis Veliks 2023. gada 24. aprīlī veica pašvaldības ceļa Nr. 68-21 Ļūbaste- Ribaki apsekošanu, lai konstatētu plūdu radītās sekas.

Konstatēja:

Pašvaldības ceļam Ļūbaste- Ribaki posmā no 0,20 -2,00 km radīti šādi bojājumi:.

1. Noskalots grants segums , grants sanesumi ceļa nodalījuma joslā

Slēdziens:

1. Nepieciešams veikt grants seguma atjaunošanu un ceļa klātnes izlīdzināšanu.
2. Nepieciešama ievalku rakšana, lai novāktu grants sanesumus un būtu iespējams novadīt ūdeni no brauktuves.

Apsekoja



J. Veliks

APSTIPRINU:

Līksnas pagasta pārvaldes vadītāja

 B. Ozoliņa

26. 04. 2023.

#### APSEKOŠANAS AKTS Nr. 4

Augšdaugavas novadā Līksnas pagastā

2023. gada 24. aprīlī

Līksnas pagasta pārvaldes Īpašuma apsaimniekošanas nodaļas vadītāja p.i. Jānis Veliks 2023. gada 24. aprīlī veica pašvaldības ceļa Nr. 68-20 Mežciems-Īūbaste apsekošanu, lai konstatētu plūdu radītās sekas.

Konstatēja:

Pašvaldības ceļam Mežciems-Īūbaste posmā no 0,9- 3,49 km radīti šādi bojājumi:

1. Noskalots grants segums , grants sanesumi ceļa nodaļējuma joslā

Slēdziens:

1. Nepieciešams veikt grants seguma atjaunošanu un ceļa klātnes izlīdzināšanu.
2. Nepieciešama ievalku rakšana, lai novāktu grants sanesumus un būtu iespējams novadīt ūdeni no brauktuves.

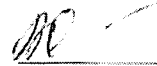
Apsekoja



J. Veliks

APSTIPRINU:

Līksnas pagasta pārvaldes vadītāja

 B. Ozoliņa

24. 04. 2023.

### APSEKOŠANAS AKTS Nr. 6

Augšdaugavas novadā Līksnas pagastā

2023. gada 24. aprīlī

Līksnas pagasta pārvaldes Īpašuma apsaimniekošanas nodaļas vadītāja p.i. Jānis Veliks 2023. gada 24. aprīlī veica pašvaldības ceļa Nr. 68-37 Ribaki-Ribaku sloboda apsekošanu, lai konstatētu plūdu radītās sekas.

Konstatēja:

Pašvaldības ceļam Ribaki-Ribaku sloboda posmā no 0,52 – 0,98 km radīti šādi bojājumi:.

1. Noskalots grants segums, grants sanesumi ceļa nodalījuma joslā

Slēdziens:

1. Nepieciešams veikt grants seguma atjaunošanu un ceļa klātnes izlīdzināšanu.

Apsekoja



J. Veliks

APSTIPRINU:

Līksnas pagasta pārvaldes vadītāja

 B. Ozoliņa

26. 04. 2023.

### APSEKOŠANAS AKTS Nr. 5

Augšdaugavas novadā Līksnas pagastā

2023. gada 24. aprīlī

Līksnas pagasta pārvaldes Īpašuma apsaimniekošanas nodaļas vadītāja p.i. Jānis Veliks 2023. gada 24. aprīlī veica pašvaldības ceļa Nr. 68-33 Ļūbaste- Ļūbaste apsekošanu, lai konstatētu plūdu radītās sekas.

Konstatēja:

Pašvaldības ceļam Ļūbaste- Ļūbaste posmā no 0,00 -0,54 km / kadastra apz. 44680050630/ radīti šādi bojājumi:.

1. Noskalots grants segums , grants sanesumi ceļa nodalījuma joslā

Slēdziens:

1. Nepieciešams veikt grants seguma atjaunošanu un ceļa klātnes izlīdzināšanu.


Apsekoja



J. Veliks

APSTIPRINU:

Līksnas pagasta pārvaldes vadītāja

 B. Ozoliņa

26.04. 2023.

### APSEKOŠANAS AKTS Nr. 1

Augšdaugavas novadā Līksnas pagastā

2023. gada 24. aprīlī

Līksnas pagasta pārvaldes Īpašuma apsaimniekošanas nodaļas vadītāja p.i. Jānis Veliks 2023. gada 24. aprīlī veica pašvaldības ceļa Nr. 68-22 Ribaki-Aužguļāni apsekošanu, lai konstatētu plūdu radītās sekas.

Konstatēja:

Pašvaldības ceļa Ribaki- Aužguļāni posmā 0,00 -2,850 km radīti šādi bojājumi:.

1. Noskalots grants segums visā minētajā posmā
2. Bojāta caurteka, uz brauktuves izveidojusies bedre
3. Izskalojums pie caurtekas pāri Līksnas upei, uz brauktuves un ceļa nodalījuma joslā izveidojušās bedres.

Slēdziens:

1. Nepieciešams steidzami veikt grants seguma atjaunošanu un ceļa klātnes izlīdzināšanu.
2. Nomainīt caurteku
3. Novērst izskalojumu un salabot caurteku pāri Līksnas upei.

Apsekoja



J. Veliks

APSTIPRINU:

Līksnas pagasta pārvaldes vadītāja

 B. Ozoliņa

2023. gada 24. aprīlī

### APSEKOŠANAS AKTS Nr. 6

Augšdaugavas novadā Līksnas pagastā

2023. gada 24. aprīlī

Līksnas pagasta pārvaldes Īpašuma apsaimniekošanas nodaļas vadītāja p.i. Jānis Veliks 2023. gada 24. aprīlī veica pašvaldības ceļa Nr. 68-46 Ribaki- Ribaki apsekošanu, lai konstatētu plūdu radītās sekas.

Konstatēja:

Pašvaldības ceļam Ribaki-Ribaki posmā no 0,1 km – 0,300 km un no 1,03 -1,15 km radīti šādi bojājumi:.

1. Noskalots grants segums , izveidojušās bedres un iesēdumi

Slēdziens:

1. Nepieciešams veikt grants seguma atjaunošanu un ceļa klātnes izlīdzināšanu.

Apsekoja



J. Veliks



**APSTIPRINU**

Pilskalnes pagasta pārvaldes  
vadītājas p.i. R. Buldure  
2023. gada 25. aprīlī

**APSEKOŠANAS AKTS**

2023. gada 25. aprīlī

Pilskalnes pagastā

Pamatojoties uz 2023. gada 17. aprīļa Pilskalnes pagasta pārvaldes vadītājas p.i. rīkojumu Nr. 1.1/3 "Par komisijas izveidošanu", komisija šādā sastāvā:

**Komisijas priekšsēdētāja:** D. Elerte – lietvede ar kasiera pienākumiem

**Komisijas loceklis:** P. Možeiko – traktortehnikas vadītājs

I. Popovs – palīgstrādnieks

**Sakarā ar** Plūdu situācijas apsekošanu Augšdaugavas novada Pilskalnes pagastā

**Apsekoja** Pašvaldības ceļu Nr. (80-33) "Kapari – Krūzītes"

**Konstatēja, ka** Pašvaldības ceļa Nr. (80-33) "Kapari - Krūzītes" 620 metru garumā, posmos no 0,500-0,930 km, 1,030-1,140 km, un 1,600-1,680 km ir izskatoti iesēdumi un bedres, nav ūdens novadgrāvju, kā arī ir bojāta caurteka, kas apgrūtina turpmāko ceļa drošu izmantošanu.

**Komisijas priekšlikumi:** Pašvaldības ceļa Nr. (80-33) "Kapari - Krūzītes" 620 metru garumā, posmos no 0,500-0,930 km, 1,030-1,140 km, un 1,600-1,680 km jāveic ūdens novadgrāvju rakšana, caurtekas posma un uzgaļa bojājumu novēršana un nesaistītā seguma iesēdumu un bedru aizpildīšana ar sagatavotu maisījumu 0/32 s.

**Komisijas priekšsēdētāja:**




D. Elerte

**Komisijas loceklis:**



P. Možeiko



I. Popovs

Pielikumā: fotoattēli pielikumā uz 1 lapas.

**APSTIPRINU**

Pilskalnes pagasta pārvaldes  
vadītājas p.i. R.Bul R.Buldure  
2023. gada 25.aprīlī

**APSEKOŠANAS AKTS**

2023. gada 25. aprīlī

Pilskalnes pagastā

Pamatojoties uz 2023.gada 17.aprīļa Pilskalnes pagasta pārvaldes vadītājas p.i. rīkojumu Nr. 1.1/3 "Par komisijas izveidošanu", komisija šādā sastāvā:

**Komisijas priekšsēdētāja:** D.Elerte – lietvede ar kasiera pienākumiem

**Komisijas locekļi:** P.Možeiko – traktortehnikas vadītājs

I.Popovs – palīgstrādnieks

**Sakarā ar** Plūdu situācijas apsekošanu Augšdaugavas novada Pilskalnes pagastā

**Apsekoja** Pašvaldības ceļu Nr. (80-32) "Plūdoņi - Asni"

**Konstatēja, ka** Pašvaldības ceļa Nr. (80-32) "Plūdoņi - Asni" 520 metru garumā, posmos no 0,000-0,300 km, 0,490-0,590 km, un 1,450-1,570 km ir izskaloti iesēdumi un bedres, nav ūdens novadgrāvju, kā arī ir bojāta caurteka, kas apgrūtina turpmāko ceļa drošu izmantošanu.  
Šo ceļu izmanto vairākas māsaimniecības.

**Komisijas priekšlikumi:** Pašvaldības ceļa Nr. (80-32) "Plūdoņi - Asni" 520 metru garumā, posmos no 0,000-0,300 km, 0,490-0,590 km, un 1,450-1,570 km jāveic ūdens novadgrāvju rakšana, caurtekas posma un uzgaļa bojājumu novēršana un nesaistītā seguma iesēdumu un bedru aizpildīšana ar sagatavotu maisījumu 0/32 s.

**Komisijas priekšsēdētāja:**   
D.Elerte

**Komisijas locekļi:**   
P.Možeiko

  
I.Popovs

Pielikumā: fotoattēli pielikumā uz 1 lapas.

**APSTIPRINU**

Pilskalnes pagasta pārvaldes  
vadītājas p.i. R. Buldure  
2023. gada 25. aprīlī

**APSEKOŠANAS AKTS**

2023. gada 25. aprīlī

Pilskalnes pagastā

Pamatojoties uz 2023. gada 17. aprīļa Pilskalnes pagasta pārvaldes vadītājas p.i. rīkojumu Nr. 1.1/3 "Par komisijas izveidošanu", komisija šādā sastāvā:

**Komisijas priekšsēdētāja:** D. Elerte – lietvede ar kasiera pienākumiem

**Komisijas locekļi:** P. Možeiko – traktortehnikas vadītājs

I. Popovs – palīgstrādnieks


**Sakarā ar** Plūdu situācijas apsekošanu Augšdaugavas novada Pilskalnes pagastā

**Apsekoja** Pašvaldības ceļu Nr. (80-08) "Timšāni - Rijas"

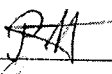
**Konstatēja, ka** Pašvaldības ceļa Nr. (80-08) "Timšāni - Rijas" 890 metru garumā, posmos no 0,200-0,780 km, 0,920-0,980 km, 1,240-1,290 km, 2,270-2,320 km un 2,670-2,820 km ir izskaloti iesēdumi un bedres, nav ūdens novadgrāvju, kā arī ir bojāta caurteka, kas apgrūtina turpmāko ceļa drošu izmantošanu. Šo ceļu izmanto vairākas mājsaimniecības.


**Komisijas priekšlikumi:** Pašvaldības ceļa Nr. (80-08) "Timšāni - Rijas" posmos no 0,200-0,780 km, 0,920-0,980 km, 1,240-1,290 km, 2,270-2,320 km un 2,670-2,820 km jāveic ūdens novadgrāvju rakšana, caurtekas posma un uzgaļa bojājumu novēršana un nesaistītā seguma iesēdumu un bedru aizpildīšana ar sagatavotu maisījumu 0/32 s.

**Komisijas priekšsēdētāja:**

  
\_\_\_\_\_ D. Elerte

**Komisijas locekļi:**

  
\_\_\_\_\_ P. Možeiko

  
\_\_\_\_\_ I. Popovs

**APSTIPRINU**

Pilskalnes pagasta pārvaldes  
vadītājas p.i. R. Buldure  
2023. gada 25. aprīlī

**APSEKOŠANAS AKTS**

2023. gada 25. aprīlī

Pilskalnes pagastā

Pamatojoties uz 2023. gada 17. aprīļa Pilskalnes pagasta pārvaldes vadītājas p.i. rīkojumu Nr. 1.1/3 "Par komisijas izveidošanu", komisija šādā sastāvā:

**Komisijas priekšsēdētāja:** D. Elerte – lietvede ar kasiera pienākumiem

**Komisijas locekļi:** P. Možeiko – traktortehnikas vadītājs

I. Popovs – palīgstrādnieks

**Sakarā ar** Plūdu situācijas apsekošanu Augšdaugavas novada Pilskalnes pagastā

**Apsekoja** Pašvaldības ceļu Nr. (80-14) "Doļnaja - Arāji"

**Konstatēja, ka** Pašvaldības ceļa Nr. (80-14) "Doļnaja - Arāji" 1150 metru garumā, posmā no 0,750-1,900 km ceļš nav apsekojams un izvērtējams, jo atrodas zem ūdens līmeņa.


**Komisijas priekšlikumi:** Pašvaldības ceļam Nr. ((80-14) "Doļnaja - Arāji" veikt atkārtotu apsekošanu, kad tas būs iespējams.

**Komisijas priekšsēdētāja:**




D. Elerte

**Komisijas locekļi:**



P. Možeiko



I. Popovs

Pielikumā: fotoattēli pielikumā uz 1 lapas.

APSTIPRINU  
SVENTES PAGASTA PĀRVALDES  
VADĪTĀJA  
SVENTĒ, *B. VASIJEVSKA*  
*25.04.2023.*

## Sventes pagasta ceļa 88 - 33 "Bērzkalni - Ērgļi" apsekošanas akts

Sventes pagastā

2023.gada 24. aprīlī

Sakarā ar 2023. gada pavasara paliem

**Komisija šādā sastāvā:**

Komisijas priekšsēdētājs: Staņislavs Pilacis, ēku un apsaimniekojamās teritorijas pārzinis;

Komisijas locekļi: Andrejs Aņisjko, automašīnas vadītājs;  
Aleksandrs Drozdovskis, traktora vadītājs

apsekoja ceļa "Bērzkalni - Ērgļi" stāvokli.

### Apsekojamā ceļa raksturojums:

Sventes pagasta A grupas ceļš "Bērzkalni - Ērgļi" Nr. 88-33 savieno valsts ceļu V0711 "Ilūkste – Rubanišķi - Daugavpils" ar pagasta A grupas ceļu "Svente - Kalni" Nr.88-03. Ceļš šķērso Sventes pagasta Aizupes ciemu ar piecām dzīvojamām mājām un vairākiem zemes īpašumiem. Pavasara palu laikā ceļš praktiski ir zem ūdens un Aizupes ciems atrodas uz salas. Šogad ir izveidojusies tāda situācija, ka ceļš "Bērzkalni - Ērgļi" Silupes rajonā ir pārplūdis jau no janvāra mēneša un vēl līdz šim brīdim.

### Situācija apsekošanas brīdī:

Veicot ceļa apsekošanu tika konstatēts, ka sākot ar 0,450 km un līdz upei – 1,500 km ir noskalota ceļa virskārta. No 1.500 km līdz 1.700 km ceļš ir vēl aizplūdis.

### Komisijas secinājumi un ieteikumi:

Jāatjauno ceļa segums, jāizlīdzina ceļa klātne un jānovērš izskalojumi.

Nopietni jārisina jautājums par posmu virs Silupes upes, veicot ceļa klātnes paaugstināšanu un lielās caurtekas bojājumu novēršanu.

Komisijas priekšsēdētājs:



S.Pilacis

Komisijas locekļi:



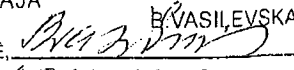
A.Aņisjko



A.Drozdovskis

**APSTIPRINU**

SVENTES PAGASTA PĀRVALDES  
VADĪTĀJA

SVENTĒ,  B. VASILEVSKA  
25.04.2023.

**Sventes pagasta ceļa 88 -01“ Plikais kalns – Daugavieši “  
apsekošanas akts**

Sventes pagastā

2023.gada 25. aprīlī

Sakarā ar 2023. gada pavasara palieņiem

**Komisija šādā sastāvā:**

Komisijas priekšsēdētāja: Staņislavs Pilacis;

Komisijas locekļi: Andrejs Aņisjko;

Aleksandrs Drozdovskis

apsekoja ceļa “Plikais kalns - Daugavieši” stāvokli.

**Apsekojamā ceļa raksturojums:**

Sventes pagasta A grupas ceļš “Plikais kalns - Daugavieši” Nr. 88 – 01, 3,2 km garumā savieno divus valsts ceļus V0711 “Ilūkste – Rubanišķi - Daugavpils” un V0718 “Ilūkste - Pārceltuve” un divus pagastus – Sventes un Pilskalna. Šis ceļš šķērso Sventes pagasta Nīcgales ciemu ar 8 dzīvojamām mājām. Pavasara palu laikā paliek uz salas.

**Situācija apsekošanas brīdī:**

Praktiski viss ceļš no 0,500 km bija zem ūdens. Ceļa posmā no 0.500 km līdz 0,600 km ūdens stāvēja līdz 21. aprīlim. Ceļa virskārta ir bojāta visā garumā. 1.000, 1.400, 1.750, 1.850, 2.200, 2700 un 2.900 km ir lielas bedres un pamatīgi izskalojumi.

**Komisijas secinājumi un ieteikumi:**


Jāatjauno ceļa klātnes segums, jālikvidē visi izskalojumi un jālīdzina visa ceļa klātne.

Komisijas priekšsēdētājs:



S.Pilacis

Komisijas locekļi:



A.Aņisjko

A.Drozdovskis

APSTIPRINU  
SVENTES PAGASTA PĀRVALDES  
VADĪTĀJA  
SVENTE, B. VASIĻEVSKA  
25.04.2023.

## Sventes pagasta ceļa 88 - 04 "Veczemnieki – Ozoli" apsekošanas akts

Sventes pagastā

2023.gada 24.aprīlī

Sakarā ar 2023. gada pavasara palieņiem

### Komisija šādā sastāvā:

Komisijas priekšsēdētājs: Staņislavs Pilacis, ēku un apsaimniekojamās teritorijas pārzinis;

Komisijas locekļi: Andrejs Aņisjko, automašīnas vadītājs;  
Aleksandrs Drozdovskis, traktora vadītājs

apsekoja ceļa "Veczemnieki - Ozoli" stāvokli.

### Apsekojamā ceļa raksturojums:

Sventes pagasta A grupas ceļš "Veczemnieki - Ozoli" Nr. 88-04 savieno 3 dzīvojamās mājas un vairākus zemes īpašumus ar valsts ceļu V0711 "Ilūkste – Rubanišķi - Daugavpils". Pavasara palu laikā lielāka ceļa daļa atrodas zem ūdens.

### Situācija apsekošanas brīdī:

Veicot ceļa apsekošanu, tika konstatēts, ka ceļa posmā no 0,00 km līdz 0,100 km ir noskalota visa ceļa grants virskārta, posmā no 0,200 km līdz 0,300 km un no 0.500 km līdz 0,600 km ir izveidojušies iesēdumi un izskalojumi.

### Komisijas secinājumi un ieteikumi:

Ceļam ir jāveic virskārtas atjaunošana, klātnes līdzināšana un izskalojumu piebēršana.


Komisijas priekšsēdētājs:

S. Pilacis S. Pilacis

Komisijas locekļi:

A. Aņisjko A. Aņisjko

A. Drozdovskis A. Drozdovskis

vadītāja  V. Plaskota  
2023. gada 24. aprīlī

**APSEKOŠANAS AKTS**  
Augšdaugavas novada Tabores pagastā

2023. gada 24. aprīlī

Augšdaugavas novada pašvaldības Tabores pagasta pārvaldes ēku un apsaimniekojamā teritorijas pārzinis Jānis Stankevičs, pamatojoties uz saviem amata pienākumiem un atbildību apsekojot pašvaldības ceļus pēc 2023. gada pavasara plūdiem, sastādīja šo aktu par sekojošo:

**Apsekoja**

Pašvaldības ceļš Nr. (92-18) "Līči-Avotiņi"

**Konstatēja, ka**

minētā ceļa posmā no 0,420-0,520 km ir bojāts ceļa segums, nomazgātas ar Daugavas straujo ūdens daudzumu un straumi. Bojāta caurteka. Izskalot grāvji. Ceļu izmanto blakus esošo īpašumu un māsaimniecību iedzīvotāji, saviem spēkiem centās pacelt ceļu augstāk, bet virsma tika noskalota.

**Atbildīgās  
personas  
priekšlikumi:**

Pašvaldības ceļa Nr. (92-18) "Līči-Avotiņi" posmā no 0,420-0,520 km jāveic ceļa seguma uzberšana, iesēdumu un bedru aizpildīšana, grāvja tīrīšana, bojātas caurtekas nomaiņa un izskalota ceļa posma atjaunošana.

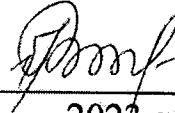
**Atbildīgā  
persona:**

 J. Stankevičs

**Pielikumā:**

1. Fotoattēls uz 1 lapas.
2. Darbu daudzumu un izmaksu tāme uz 1 lapas.



vadītāja  V. Pļaskota  
2023. gada 24. aprīlī

**APSEKOŠANAS AKTS**  
Augšdaugavas novada Tabores pagastā

2023. gada 24. aprīlī


Augšdaugavas novada pašvaldības Tabores pagasta pārvaldes ēku un apsaimniekojamās teritorijas pārzinis Jānis Stankevičs, pamatojoties uz saviem amata pienākumiem un atbildību, apsekojot pašvaldības ceļus pēc 2023. gada pavasara plūdiem, sastādīja šo aktu par sekojošo:

<b>Apsekoja</b>	Pašvaldības ceļš Nr. (92-12) "Māre-Sadnieki"
<b>Konstatēja, ka</b>	minētā ceļa posmā no 2,510-2,520 km ir bojāta caurteka un ceļš ir grūti izbraucams. Ceļa posmu izmanto blakus esošo māju iedzīvotāji, piena mašīna, sabiedriskais transports, zemnieki un uzņēmēji.
<b>Atbildīgās personas priekšlikumi:</b>	Pašvaldības ceļa Nr. (92-12) "Māre-Sadnieki" posmā no 2,510-2,520 km jāveic bojātas caurtekas nomaiņa.

**Atbildīgā persona:**  J. Stankevičs

**Pielikumā:**

1. Fotoattēls uz 1 lapas.
2. Darbu daudzumu un izmaksu tāme uz 1 lapas.

vadītāja  V. Plaskota  
2023. gada 24. aprīlī

**APSEKOŠANAS AKTS**  
Augšdaugavas novada Tabores pagastā


2023. gada 24. aprīlī

Augšdaugavas novada pašvaldības Tabores pagasta pārvaldes ēku un apsaimniekojamās teritorijas pārzinis Jānis Stankevičs, pamatojoties uz saviem amata pienākumiem un atbildību, apsekojot pašvaldības ceļus pēc 2023. gada pavasara plūdiem, sastādīja šo aktu par sekojošo:


**Apsekoja** Pašvaldības ceļš Nr. (92-05) "Medvecki-Tabore"

**Konstatēja, ka** minētā ceļa posmā no 3,240–3,260 km ir bojāta caurteka un ceļš ir grūti izbraucams. Ceļa posmu izmanto blakus esošo māju iedzīvotāji, piena mašīna, sabiedriskais transports, zemnieki un uzņēmēji.

**Atbildīgās personas priekšlikumi:** Pašvaldības ceļa Nr. (92-05) "Medvecki-Tabore" posmā no 3,240–3,260 km jāveic bojātas caurtekas nomaiņa.

**Atbildīgā persona:**  J. Stankevičs

**Pielikumā:** 1. Fotoattēli uz 1 lapas.  
2. Darbu daudzumu un izmaksu tāme uz 1 lapas.

vadītāja  V. Pļaskota  
2023. gada 24. aprīlī

**APSEKOŠANAS AKTS**  
Augšdaugavas novada Tabores pagastā

2023. gada 24. aprīlī

Augšdaugavas novada pašvaldības Tabores pagasta pārvaldes ēku un apsaimniekojamās teritorijas pārzinis Jānis Stankevičs, pamatojoties uz saviem amata pienākumiem un atbildību, apsekojot pašvaldības ceļus pēc 2023. gada pavasara plūdiem, sastādīja šo aktu par sekojošo:

**Apsekoja**

Pašvaldības ceļš Nr. (92-09) "Petkuni-Kaupišķi".

**Konstatēja, ka**

minētā ceļa posmā no 3,270-3,310 km ir bojāta caurteka un ceļa posms ir pilnīgi izskalots ar Daugavas plūdu ūdeņiem un straumi, ceļš nav caurbraucams. Ceļa posmu izmanto blakus esošo māju iedzīvotāji un uzņēmēji.

**Atbildīgās  
personas  
priekšlikumi:**

Pašvaldības ceļa Nr. (92-09) "Petkuni-Kaupišķi" posmā no 3,270-3,310 km jāveic bojātas caurtekas nomaiņa, izskalota ceļa posma seguma, grāvju atjaunošana. Seguma iesēdumu un bedrīšu aizpildīšana.

**Atbildīgā  
persona:**

 J. Stankevičs

**Pielikumā:**

1. Fotoattēls uz 1 lapas.
2. Darbu daudzumu un izmaksu tāme uz 1 lapas.